







# Risk för förekomst av arsenik

## Förklaringar och riskkategorier

-  Kommungräns, Lekeberg
-  Riskklass (hög genomsläpplig yttjord på alunskiffer)
-  Riskklass (jorddjup  $\leq 6$  m i närhet till alunskiffer)
-  Riskklass (berggrund med alunskiffer, hög risk vid brunnborring)
-  Svartån
-  Vattenskyddsområden
-  Grundvattenförekomster

